

PROTOKÓŁ USTALEŃ
Z POSIEDZENIA NARADY TECHNICZNO-GOSPODARCZEJ
NADLEŚNICTWA ŻOŁĘDOWO
OBRĘB LEŚNY: ŻOŁĘDOWO

Posiedzenie Narady Techniczno-Gospodarczej odbyło się w dniu 12 października 2011 roku w siedzibie Nadleśnictwa Żołędowo z udziałem:

- ▲ Przewodniczący – Dyrektor RDLP w Toruniu – Janusz Kaczmarek,
- ▲ Uczestnicy – wg listy obecności zamieszczonej na końcu protokołu.

Po zapoznaniu się z danymi przedstawionymi przez Nadleśniczego Nadleśnictwa Żołędowo, Inspektora Lasów Państwowych oraz Wykonawcę Planu Urządzania Lasu w wyniku dyskusji w której głos zabrali:

- Pan Wojciech Wolcendorf przedstawiciel DGLP zaznaczył, że zatwierdzone użytkowanie przedrębne uwzględniało również użytkowanie przygodne dlatego też stwierdzenie Pana nadleśniczego w analizie gospodarki przeszłej iż użytkowanie przedrębne zostało przekroczone o użytkowanie przygodne jest błędne,
- przedstawiciel ZOL Pan Piotr Fleischer stwierdził, że turystyka konna dobrze rozwinięta na terenie Nadleśnictwa Żołędowo ma również ujemny wpływ ponieważ niszczone są drogi leśne, dlatego też firmy prowadzące działalność gospodarczą korzystające z dróg leśnych powinny płacić dzierżawę,
- Dyrektor Janusz Kaczmarek poprosił o wyjaśnienie dotyczące dużej powierzchni halizn oraz przyczyn nieodnowienia ich w poprzednim planie urządzenia lasu,
- Pan nadleśniczy Krzysztof Sztajnborn wyjaśnił, że wszystkie halizny występujące w nadleśnictwie położone są na byłym poligonie, a odnowienie ich następuje stopniowo zgodnie z programem zagospodarowania terenu poligonu.

Podsumowując dyskusję Przewodniczący Narady Dyrektor Janusz Kaczmarek, pozytywnie ocenił sposób prowadzenia gospodarki leśnej w ubiegłym okresie gospodarczym.

W dalszej części pracy Narady Techniczno-Gospodarczej przyjęto następujące ustalenia dotyczące nowo tworzonego planu urządzenia lasu:

1. Stwierdza się zgodność wykonywanych prac z obowiązującymi aktami prawnymi, instrukcjami i wytycznymi, a w szczególności:
 - a) Ustawą z dnia 28 września 1991 roku o lasach,
 - b) Instrukcją Urządzania Lasu z 2003 roku,
 - c) Zasadami Hodowli Lasu z 2002 roku,
 - d) Instrukcją Ochrony Lasu z 2004 roku,
 - f) Wytycznymi podjętymi na posiedzeniu Komisji Założeń Planu z dnia 2 listopada 2009 roku,

g) Wytycznymi podjętymi na posiedzeniu Narady Technicznej z dnia 26 sierpnia 2010 roku,
h) Umową z dnia 26 stycznia 2010 roku zawartą pomiędzy RDLP w Toruniu a firmą KRAMEKO Sp. z o. o. z Krakowa.

2. Uznaje się wnioski wynikające z „Analizy gospodarki leśnej za lata 2002 – 2011” sporządzonej przez Nadleśniczego Nadleśnictwa Żołędowo, „Koreferatu” Inspektora Lasów Państwowych oraz „Koreferatu” Wykonawcy PUL.
„Analizę gospodarki leśnej” zamieścić w Elaboracie dołączając „Koreferaty” Pomorskiego Regionu Inspekcyjnego i Wykonawcy Planu oraz końcową ocenę Dyrektora RDLP w Toruniu.
3. Akceptuje się przedstawiony przez Wykonawcę Planu projekt Programu Ochrony Przyrody dla Nadleśnictwa Żołędowo. W projekcie należy uwzględnić wytyczne z pkt. 5k.
4. Przyjmuje się przedstawiony przez Wykonawcę Planu projekt dotyczący Prognozy Oddziaływania na Środowisko projektu Planu UL dla Nadleśnictwa Żołędowo. W projekcie należy uwzględnić zalecenia z pkt. 5k.
5. W odniesieniu do przedstawionego przez Wykonawcę prac projektu PUL na lata 2012 – 2021 przyjmuje się następujące dane :

a) Stan posiadania.

Wg stanu na dzień 1 stycznia 2012 roku powierzchnia Nadleśnictwa Żołędowo wynosi 12 043,8841 ha, a po zaokrągleniu do pełnych arów wynosi 12 044,00 ha. Opracowaniem objęto wszystkie grunty będące w stanie posiadania Nadleśnictwa.

Nadleśnictwo Żołędowo posiada również pięć działek będących współwłasnością Skarbu Państwa i osób fizycznych. Do opracowania przyjęto te działki jako osobne wyłączenia, o ostatnich literach w oddziałach. Powierzchnia sumaryczna współwłasności wynosi 1,6365 ha i zostanie ujęta w opisach taksacyjnych. Są to w całości grunty nieleśne.

Zinwentaryzowana powierzchnia jest zgodna z powszechną ewidencją gruntów.

Całość gruntów Nadleśnictwa jest ujęta w Księgach Wieczystych.

b) Podział lasów wg pełnionych funkcji.

Przyjmuje się, utworzony według wytycznych KZP i projektu wniosku o uznanie lasów za ochronne, następujący podział na grupy lasów:

▲ Lasy rezerwatowe	-	137,05 ha,
▲ Lasy ochronne	-	11 219,09 ha.
<hr/>		
Ogółem	-	11 356,14 ha.

c) Podział lasów wg gospodarstw.

Przyjmuje się utworzony wg wytycznych KZP oraz wniosków z Narady Technicznej podział lasów na gospodarstwa:

Gospodarstwo	Nadleśnictwo Żołędowo	
	ha	% powierzchni
Specjalne (S)	1425,56	12,7
Lasów ochronnych (O)	9650,68	86,3
Przebudowy – lasy ochronne (R)	116,18	1,0
Łącznie	11 192,42	100,00

d) Projektowane etaty użytkowania rębego i przedrębego.

Po wcześniejszych uzgodnieniach z Nadleśnictwem i analizie w czasie obrad przyjmuje następujące etaty:

Etat użytkowania rębego

Łączny, wynikający z potrzeb hodowlanych na najbliższy okres gospodarczy etat miąższościowy w ramach użytków rębnych zaliczonych na poczet etatu wyniesie: 415 845 m³ brutto. Po uwzględnieniu współczynników redukcyjnych oraz dodaniu spodziewanego 5% przyrostu użytków rębnych etat ten wyniesie: 345 634 m³ netto.

Przyjęte zostało zaprojektowane pozyskanie użytków rębnych nie zaliczonych na poczet etatu powierzchniowego w wysokości 490 m³ netto.

Pozyskanie w użytkowaniu rębnym	Grubizna netto [m ³]
Wynikający z potrzeb hodowlanych etat miąższościowy	345 634
Uprzątnięcie nasienników i przestoi	144
Uprzątnięcie drzew z gruntów związanych z gosp. leśną	346
Łącznie	346 124

Etat użytkowania przedrębego

Przyjęty etat użytkowania przedrębego na okres obowiązywania planu, będzie realizowany na powierzchni 7900 ha i wyniesie 235 000 m³ grubizny netto (wydajność 29,7 m³/ha).

Przyjęte wielkości etatów użytkowania rębego i przedrębego mogą ulec nieznacznym korektom po ostatecznym zamknięciu planów i końcowym opracowaniu mapy numerycznej dla Nadleśnictwa Żołędowo.

e) Wytyczne w sprawie sposobów użytkowania rębego i rębni dla poszczególnych gospodarstw.

Zaproponowane sposoby użytkowania rębego uwzględniają aktualny stan lasu i specyfikę lokalną. Akceptuje się ustalone w czasie KZP i Narady Technicznej wieki rębności, proponowane rodzaje i formy rębni, przyjęty układ ostępów oraz zaprojektowane nieliczne wręby.

f) Wytyczne w zakresie techniki hodowlanej.

Akceptuje się projekt zadań w zakresie hodowli lasu. Zatwierdza się przyjęty w czasie KZP i stwierdzony jako maksymalny w czasie prac taksacyjnych 15% wskaźnik poprawek przewidywanych na powierzchni planowanej do odnowień otwartych, oraz w drzewostanach użytkowanych rębniami złożonymi po wykonaniu cięć uprzątających.

Ponadto zaleca się:

- ▲ przestrzeganie składów gatunkowych upraw przyjętych na KZP i Naradzie Technicznej,
- ▲ stosowanie zasady 2 letniego przelegiwania zrębów przed rozpoczęciem prac odnowieniowych,
- ▲ w zależności od możliwości siedlisk dalsze maksymalne wzbogacanie składu gatunkowego drzewostanów przy zastosowaniu różnorodnych form zmieszania,
- ▲ opartą na powyższych zasadach biologiczną zabudowę różnorodnych stref ekotonowych: obrzeży lasu, ciągów komunikacyjnych czy linii podziału powierzchniowego.

Przybliżony rozmiar prac z zakresu hodowli lasu przedstawia się następująco (w zaokrągleniu do pełnych ha):

Kategoria prac	N-ctwo Żołędowo
	[ha]
Odnowienia i zalesienia na powierzchni otwartej	814
w tym:	
a) <i>halizny, płazowiny, zręby zaległe,</i>	102
b) <i>grunty nieleśne,</i>	0
c) <i>zręby bieżące</i>	712
Odnowienia pod osłoną	484
w tym:	
a) <i>przy rębniach złożonych.,</i>	460
b) <i>podsadzenia,</i>	23
c) <i>dolesienia luk i przerzedzeń</i>	1
Poprawki i uzupełnienia	124
w tym:	
<i>poprawki i uzupełnienia w uprawach i młodnikach,</i>	2
<i>poprawki i uzupełnienia na gruntach proj. do odn. i zal. (15%)</i>	122
Wprowadzanie podszytów	0
Pielęgnowanie gleby	1434
Pielęgnowanie upraw (CW)	796 (557)
Pielęgnowanie młodników (CP)	1042
w tym:	
<i>ujęte w planie cięć użyt. przedrębnych</i>	208
Nawożenie	0
Melioracje wodne	-
Zabiegi agrotechniczne	1299

Przyjęte wielkości zadań hodowlanych mogą ulec nieznacznym korektom po ostatecznym zamknięciu planu i końcowym opracowaniu mapy numerycznej dla Nadleśnictwa Żołędowo.

Ze względu na 2 letni okres przelegiwania zrębów, mając na uwadze, że zręby założone w ostatnich latach obowiązywania planu urządzenia lasu nie będą wymagały wykonania obligatoryjnych zadań jakimi są CW wielkość tych zadań proponuje się obniżyć sztucznie do wielkości 70% zaprojektowanej powierzchni (w nawiasie podano wielkość obniżoną, która zaproponowana zostanie do zatwierdzenia).

g) Nasiennictwo i selekcja.

Akceptuje się uzgodnione pomiędzy Wykonawcą PUL a Nadleśnictwem wykazy gospodarczych drzewostanów nasiennych, upraw pochodnych, plantacyjnych upraw nasiennych, źródeł nasion oraz danych dotyczących szkółki leśnej.

h) Użytkowanie uboczne.

Przyjmuje się utrzymanie użytkowania ubocznego w Nadleśnictwie na dotychczasowym poziomie.

Zaleca się przyjęcie następujących zadań:

- ▲ gospodarkę łowiecką prowadzić wg przyjętego "Wieloletniego Łowieckiego Planu Hodowlanego na lata 2008 - 2017", egzekwując rozmiar odstrzałów,
- ▲ zagospodarowanie gruntów nieleśnych prowadzić na dotychczasowych zasadach,
- ▲ prowadzenie i rozwijanie (w miarę możliwości) nasadzeń w celu późniejszego pozyskiwania drewna energetycznego, zwłaszcza pod szerokimi liniami energetycznymi,
- ▲ pozyskanie choinek prowadzić na dotychczasowym poziomie według występującego zapotrzebowania.

i) Wytyczne w sprawie ochrony lasu i ochrony przeciwpożarowej.

1. Akceptuje się kierunki działań w zakresie ochrony lasu. W celu przeciwdziałania omówionym zagrożeniom i występującym szkodom należy kontynuować stałą obserwację występowania czynników szkodotwórczych oraz w razie konieczności prowadzić terminowe zwalczanie.

2. Plan ochrony przeciwpożarowej wraz z mapą przeglądową został uzgodniony i zaakceptowany przez Wojewódzkiego Komendanta PSP w Toruniu i zostanie umieszczony w Elaboracie.

j) Potrzeby w zakresie budownictwa ogólnego, drogowego oraz melioracji wodnych.

Zadania w zakresie budownictwa będą realizowane zgodnie z programem budowlanym RDLP w miarę posiadanych środków finansowych. Program będzie uzupełniany o konieczne do przeprowadzenia remonty i modernizacje dróg stanowiących dojazdy pożarowe.

k) Program Ochrony Przyrody oraz Prognoza Oddziaływania na Środowisko projektu Planu Urządzenia Lasu.

Po zapoznaniu się z wymienionymi opracowaniami stwierdza się ich zgodność z określonymi założeniami i akceptuje je. Wymienione opracowania będą sporządzone w formie osobnych tomów.

Zaleca się aby w Elaboratach: Opisanie Ogólnego, Programu Ochrony Przyrody oraz w Prognozie Oddziaływania na Środowisko - nie podawać szczegółowej lokalizacji stanowisk roślin i

zwierząt chronionych wraz ze strefami ich ochrony. Szczegółowy wykaz w/w należy przekazać w formie odrębnego opracowania, jako załącznik do Elaboratu POP w trzech egzemplarzach dla: Nadleśnictwa, RDLP w Toruniu oraz DGLP w Warszawie.

i) Uwagi końcowe.

Zestawienia końcowe i sposób edycji poszczególnych tomów PUL oraz materiałów kartograficznych należy wykonać zgodnie z ustalonymi wcześniej i spisanyymi w formie notatki wytycznymi („Wykaz szczegółowy” dotyczący materiałów związanych z opracowaniem Projektu Planu Urządzania Lasu dla Nadleśnictwa Żołędowo na lata 2012 – 2021).

W trakcie Narady Techniczno-Gospodarczej nadleśnictwo przedstawiło „Program edukacji leśnej społeczeństwa w Nadleśnictwie Żołędowo na lata 2012-2021”, który został zaakceptowany przez Dyrektora Regionalnej Dyrekcji Lasów Państwowych w Toruniu.

Na tym Protokół zakończono.


Protokołował:

Zastępca Prezesa
Ktor do Nadzoru, Jakości i Szkoleń













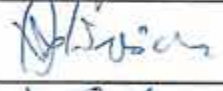
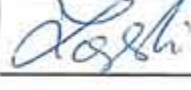



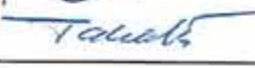


mgr inż. Andrzej Krawiec

Przewodniczący Komisji:


DYREKTOR
Regionalnej Dyrekcji Lasów Państwowych
w Toruniu


inż. Janusz Kaczmarek

**Lista obecności na Naradzie Techniczno - Gospodarczej
zwołanej w dniu 12.10.2011 r. w siedzibie Nadleśnictwa Żółędowo
Projekt Planu Urządzenia Lasu na lata 2012 - 2021**

LP	Imię i nazwisko	Instytucja	Stanowisko	Podpis
1	Janusz Kucman	RDLP Toruń	dyniter	
2	Wojciech Wolcenski	DGLP - Wierzbica	Specjalista	
3	Krzysztof Szajubon	Nadleśnictwo Żółędowo	N - cny	
4	Andrzej Słotkiewicz	RDLP Toruń	Nadzorca wydziału	
5	Jan Frenzowski	RDLP Toruń	St. spec. SL ds. urządzenia lasu	
6	Piotr Flejsch	ZOL Gdansk	st. specjalista	
7	Andrzej Krawiec	KRAMKO	Z-ca Prezesa	
8	Paula Sanderak	KRAMKO	Kierownik U.L.	
9	Agata Skarżet	Nadleśnictwo Żółędowo	Spec. SL	
10	Hanna Pygielska	Nadleśnictwo Żółędowo	St. Spec. SL	
11	Kamil Piątek	KRAMKO	Kierownik D.P.	
12	Maciej Górecki	KRAMKO	tekstar	
13	Adam Markiewicz	N. Żółędowo	Spec. S.L.	
14	Tomasz Kąkol	N. Żółędowo	Spec. S.L.	
15	Anna Kobiernicka	Nadleśnictwo Żółędowo	Gł. księg.	
16	Tadeusz Chodanowski	RDLP w Toruniu	st. spec. SL	
17	Zdzisław Słotkiewicz	RDLP w Toruniu	Nadzorca wydziału	
18	Jan Pakalski	RDLP w Toruniu	Nadzorca wydziału	
19	Piotr Tabala	Nadleśnictwo Żółędowo	Z-ca N - cny	
20	Wacław Stosik	Nadleśnictwo Żółędowo	inż. lasu	

**Lista obecności na Naradzie Techniczno - Gospodarczej
zwołanej w dniu 12.10.2011 r. w siedzibie Nadleśnictwa Żołędowo
Projekt Planu Urządzenia Lasu na lata 2012 - 2021**

LP	Imię i nazwisko	Instytucja	Stanowisko	Podpis
21	Jacek Wołosz	DBLP PR1	Inżynier LP	
22				
23				
24				
25				
26				
27				
28				
29				
30				
31				
32				
33				
34				
35				
36				
37				
38				
39				
40				